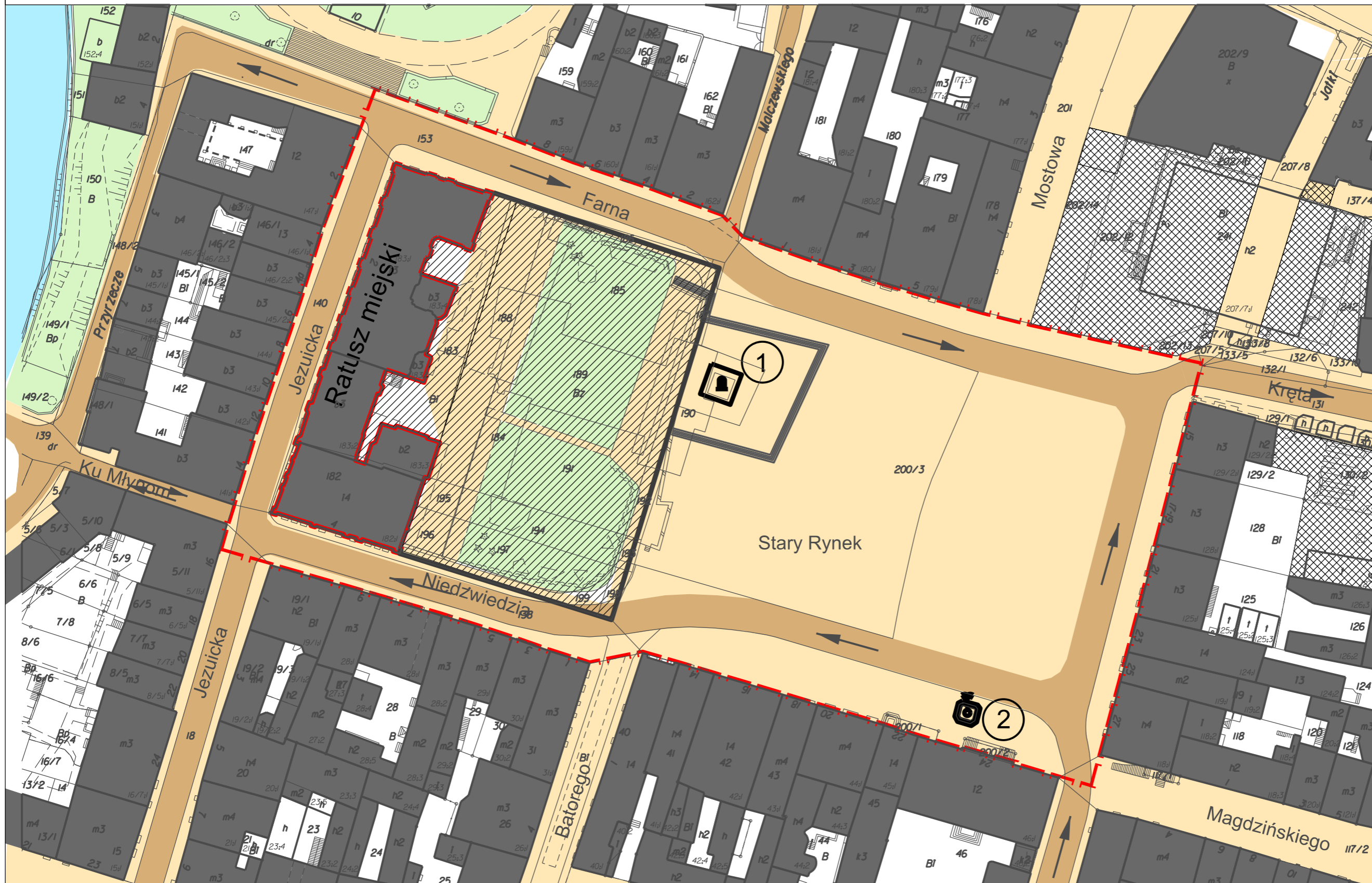


MAPA ISTNIEJĄCYCH UWARUNKOWAŃ

załącznik nr 2B



K O N K U R S

NA OPRACOWANIE KONCEPCJI ARCHITEKTONICZNO-URBANISTYCZNEJ
ZABUDOWY ZACHODNIEJ PIERZEI WRAZ Z KONCEPCJĄ
ZAGOSPODAROWANIA PŁYTY STAREGO RYNKU W BYDGOSZCZY




granica obszaru
objętego konkursem



istniejąca
zabudowa staromiejska




obszar objęty opracowaniem
dla obiektu zabudowy
zachodniej pierzei



ciagi piesze



drogi, którymi odbywa się
ruch kołowy (kierunki ruchu)



zielen



Brda - Młynówka



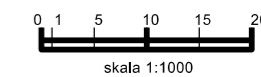
projektowana
zabudowa poza
obszarem opracowania



1 Pomnik Walki i Męczeństwa
Ziemi Bydgoskiej - przeznaczony
do przeniesienia



2 fontanna pn.
"Dzieci bawiące się z gęsią"



skala 1:1000

